MUNICIPAL JURISDICTION AREA

1.1

שטח השיפוט המוניציפאלי

(2010-1909)

הצפיפות (נפשות לדונם) DENSITY (PERSONS PER DUNAM)	השטח (דונם) AREA (DUNAM)	שנה YEAR
2.7	109	1909
0.8	990	1912
1.5	990	1914
2.5	1,430	1921
6.0	3,580	1924
6.0	6,320	1926
8.0	6,500	1932
11.1	6,500	1933
13.8	12,650	1943
9.7	25,500	1948
8.7	35,920	1949
7.9	42,420	1950
7.1	48,500	1951
7.9	49,600	1962
7.2	49,600	1972
6.6	50,440	1980
6.5	50,553	1983
6.8	51,423	1995
7.8	51,809	2008
7.8	51,809	2009
7.8	51,809	2010

DEVELOPMENT OF CITY AREA DURING THE YEARS* - התפתחות שטחה של העיר לתקופותיה*
(2010-1909)

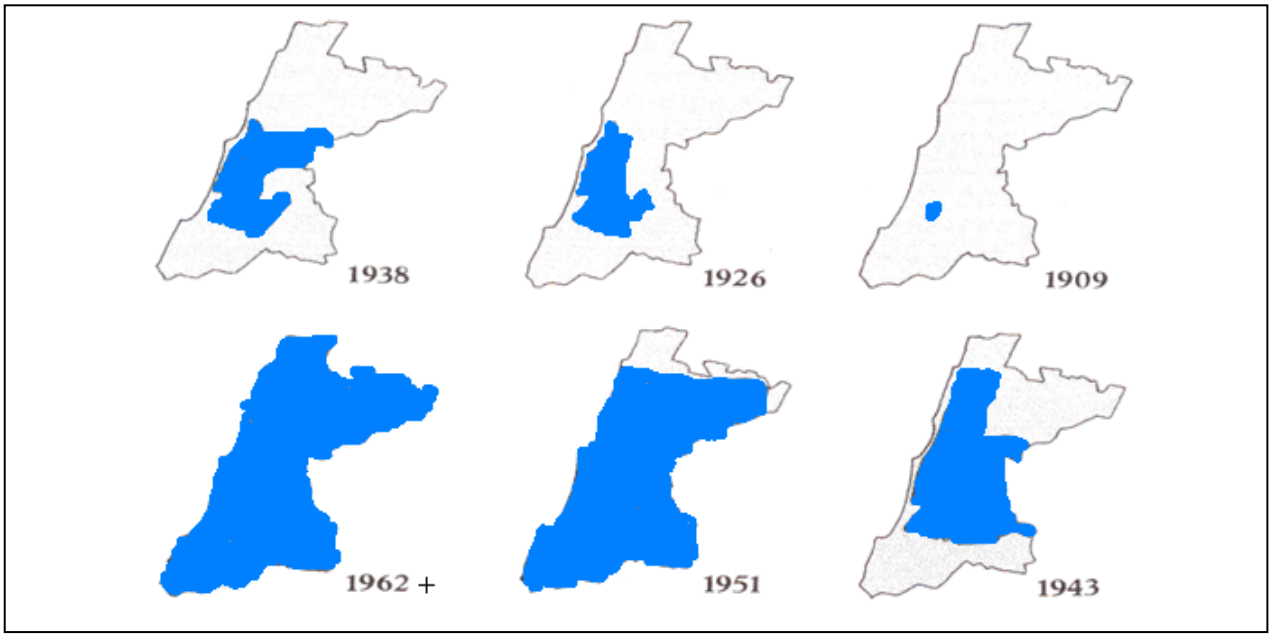

* "TEL-AVIV AND IT'S SITES" - ARIEL, 48-49 MARCH 1987, PP. 17.

* "תל-אביב ואתריה"- אריאל, 48-49 מרץ 1987, עמ' 17.

JURISDICTION AREA &
DENSITY, BY ZONE

1.2

שטח השיפוט והצפיפות,
לפי אזור

(1983-2010)

צפיפות (נפשות לדונם) DENSITY (PERSONS PER DUNAM)				AREA (DUNAM) שטח (דונם) 2008		תת-רובע
2010	XII. 2008	XI.1995	VI.1983	PERCENT אחוז	מספרים מוחלטים ABSOLUTE NUMBERS	SUB-QUARTER
7.8	**7.8**	**6.8**	**6.5**	**100**	**51,809**	**סה"כ** TOTAL
4.2	**4.0**	**3.3**	**2.6**	**25.2**	**13,053**	**1**
3.1	2.7	1.2	0.8	12.5	6,479	**11**
12.8	12.7	5.4	4.4	3.1	1,595	**12**
2.8	2.9			9.6	4,979	**13**
6.3	**6.1**	**4.9**	**4.2**	**15.5**	**8,013**	**2**
8.1	7.8	6.0	5.3	5.6	2,915	**21**
7.8	7.6	4.3	3.6	4.0	2,081	**22**
3.5	3.4			5.8	3,017	**23**
16.7	**17.6**	**15.6**	**15.4**	**6.7**	**3,480**	**3**
13.7	14.6	14.3	14.2	2.2	1,146	**31**
22.5	23.7	20.3	19.8	1.3	658	**32**
11.9	12.5	11.2	11.0	1.7	859	**33**
21.3	22.2	18.4	17.7	1.6	817	**34**
10.0	**9.9**	**9.1**	**9.5**	**8.6**	**4,474**	**4**
9.5	9.5	8.7	8.9	3.9	2,009	**41**
13.5	13.6	12.4	13.5	1.9	981	**42**
8.2	7.9	7.3	7.6	2.9	1,485	**43**
12.4	**12.5**	**8.9**	**8.3**	**5.8**	**3,005**	**5**
21.5	21.9	16.2	15.2	1.6	853	**51**
13.2	13.1	10.3	9.6	0.7	374	**52**
4.3	4.4	3.1	3.0	1.8	913	**53**
16.0	16.2	11.3	9.8	0.6	321	**54**
8.9	8.8	5.0	4.7	1.0	543	**55**
2.3	**2.3**	**2.1**	**2.1**	**4.0**	**2,089**	**6**
4.1	4.3	3.8	3.6	1.9	963	**61**
0.8	0.7	0.5	0.7	2.2	1,126	**62**
7.2	**7.2**	**7.6**	**7.2**	**12.4**	**6,408**	**7**
3.7	3.3	1.6	1.6	2.3	1,188	**71**
4.3	4.3	4.7	5.1	2.6	1,338	**72**
11.5	11.6	12.3	11.8	2.6	1,333	**73**
8.1	8.2	9.4	8.3	4.9	2,549	**74**
8.4	**8.4**	**8.2**	**7.4**	**6.7**	**3,446**	**8**
11.1	10.9	9.2	8.3	2.0	1,019	**81**
7.4	7.6	8.4	7.6	2.3	1,188	**82**
7.0	7.1	7.1	6.5	2.4	1,239	**83**
10.1	**10.1**	**10.2**	**9.2**	**15.1**	**7,841**	**9**
9.6	9.6	8.9	7.3	2.4	1,255	**91**
9.2	9.3	9.8	9.8	4.9	2,544	**92**
6.8	6.8	7.6	6.5	5.3	2,732	**93**
19.6	19.3	17.2	14.6	2.5	1,310	**94**

JURISDICTION AREA, BY NEIGHBOURHOOD

שטח השיפוט, לפי שכונה

1.3

2008

שטח (דונם) AREA (DUNAM)	NEIGHBOURHOOD[1] שכונה[1]		
	NAME שם	מס' סד'[2] SERIAL NO[2].	אזור סטטיסטי ZONE
51,809	TOTAL סה"כ		
4,428	גלילות, צוקי אביב ואזור שדה דב	1, 2, 3	111, 112
756	נופי ים	4	113
873	תוכנית ל'	5	114
421	כוכב הצפון	6	115
1,076	רמת אביב ג'	7	121-123
534	אפקה	8	131
776	נוה אביבים וסביבתה	9	124,125,132
862	רמת-אביב	10	133,134
1,459	אוניברסיטת תל-אביב	11	135
1,866	פארק הירקון ומרכז הירידים	12, 13	136
1,252	תל ברוך צפון, תל ברוך ומעוז אביב	14, 15, 16	211,213
330	נאות אפקה ב'	17	212
354	נאות אפקה א'	18	214
979	הדר יוסף	19	215,216
360	קרית שאול	20	221
285	המשתלה	21	222
478	גני צהלה ורמות צהלה	22	223
557	צהלה	23	224
402	נוה שרת	24	225,226
381	רביבים	25	231
406	נוה דן	26	232
725	רמת החייל	27	233
1,506	עתידים	28	234, 235
275	נמל תל-אביב	29	311
1,854	הצפון הישן - החלק הצפוני	30	312-317, 321-326, 331
1,351	הצפון הישן - החלק הדרומי	31	332-337, 341-349
1,294	בבלי	32	411,412
715	הצפון החדש - החלק הצפוני	33	413-415
981	הצפון החדש - סביבת ככר המדינה	34	421-426
961	הצפון החדש - החלק הדרומי	35	431-436
523	צמרות איילון	36	437
1,964	לב תל-אביב	37	511-517, 541-556, 611
374	כרם התימנים	38	521-523
913	נוה צדק	39	531-533
717	גני שרונה	40	612, 613

1. SEE MAP ON PAGE 32.
2. SEE EXPLANATION ON PAGE 28.

1. ראה מפה בעמ' 32.
2. ראה הסבר בעמ' 28.

JURISDICTION AREA, BY NEIGHBOURHOOD (CONT.)

1.3

2008

שטח השיפוט, לפי שכונה (המשך)

שטח (דונם) AREA (DUNAM)	NEIGHBOURHOOD[1] שכונה[1]		
	NAME שם	מס' סד'[2] SERIAL NO[2].	אזור סטטיסטי ZONE
1,126	מונטיפיורי	41	625-621
949	צפון יפו	42	711 -712, 715, 731
619	גבעת הרצל, אזור המלאכה יפו	43	714-713, 825, 826
300	יפו העתיקה, נמל יפו	44	721
1,038	עג'מי וגבעת העלייה	45	725-722
698	צהלון ושיכוני חיסכון	46	734-732
444	יפו ג' ונוה גולן	47	736 ,735
675	מכללת יפו-תל-אביב ודקר	48	745 ,741
388	יפו ד' (גבעת התמרים)	49	747 ,746
1,486	תל-כביר, נוה עופר, יפו ב', אזור התעסוקה "צומת חולון"	51 ,50	744 ,743 ,742
353	פלורנטין	52	813-811
845	נוה שאנן	53	821 ,816-814
820	שפירא	54	824-822
1,239	קרית שלום ופארק החורשות (שם זמני)	56,55	833-831
556	נחלת יצחק	57	913-911
698	ביצרון ורמת ישראל	58	916-914
370	תל-חיים	59	921
326	רמת הטייסים	60	922
277	אורות	61	923
1,446	יד אליהו	62	929-925
946	התקווה	63	935-931 ,924
1,910	עזרא והארגזים, לבנה, ידידיה ופארק דרום	66 ,65 ,64	937-936
253	כפיר	67	941
240	נוה ברבור, כפר שלם מערב	68	942
331	נוה אליעזר וכפר שלם מזרח	69	944 ,943
302	נוה חן	70	946 ,945
184	ניר אביב	71	947

1. SEE MAP ON PAGE 32.
2. SEE EXPLANATION ON PAGE 28.

1. ראה מפה בעמ' 32.
2. ראה הסבר בעמ' 28.

TEMPERATURE & HUMIDITY

1.4

טמפרטורה ולחות

(2011)

לחות יחסית יומית ממוצעת[1] (%) DAILY AVERAGE RELATIVE HUMIDITY[1] (%)	TEMPERATURE (^{0}C) MONTHLY AVERAGE מינימום MINIMUM	מקסימום MAXIMUM	טמפרטורה ממוצע חודשי יומי DAILY	חודש MONTH
..	12.2	19.3	15.8	I
70	13.0	19.0	16.0	II
73	12.5	19.5	16.0	III
71	15.8	22.6	19.2	IV
69	19.1	24.5	21.8	V
72	22.5	26.5	24.5	VI
73	24.5	28.9	26.7	VII
70	25.3	29.6	27.5	VIII
67	24.0	28.9	26.5	IX
58	20.7	26.7	23.7	X
..	[2] 13.3	[2] 20.8	17.1	XI
55	11.7	[2] 18.9	15.3	XII

1. AVERAGE OF 8 A.M & 2 P.M HOURS.
2. ESTIMATE BASED ON MEASUREMENTS FROM NEARBY STATIONS.

1. ממוצע של השעות 8 בבוקר ו-2 אחה״צ.
2. אומדן על סמך מדידות מתחנות סמוכות.

MONTHLY PRECIPITATION (MM.)

1.5

משקעים חודשיים (מ״מ)

(2010/11-2000/01)

V	IV	III	II	I	XII	XI	X	ימי גשם DAYS OF RAIN-FALL	כמות גשם שנתית (מ״מ) YEARLY QUANTITY OF RAIN (MM.)	תקופה PERIOD
3.6	**16.0**	**62.0**	**111.0**	**147.0**	**127.0**	**81.0**	**34.0**	**45**	**583**	**2010-1981**
6.0	13.0	1.0	79.0	95.0	109.0	14.0	123.0	36	445	**2000/01**
3.0	15.0	62.0	22.0	196.0	113.0	72.0	63.0	44	546	**2001/02**
0.0	15.3	132.7	231.1	179.6	200.8	3.5	23.6	57	787	**2002/03**
0.0	0.6	23.9	62.8	176.2	134.6	43.4	15.0	41	457	**2003/04**
7.5	1.5	22.0	128.2	222.3	98.3	64.1	2.4	44	546	**2004/05**
-	127.1	14.5	68.2	174.8	180.1	61.3	21.0	44	647	**2005/06**
1.3	10.6	65.5	88.9	88.6	136.9	45.1	94.3	43	532	**2006/07**
0.0	0.0	1.2	95.8	111.0	91.2	133.1	0.4	32	433	**2007/08**
0.0	7.6	72.1	219.3	14.3	115.3	3.9	84.3	44	521	**2008/09**
0.7	0.0	19.8	148.8	78.9	123.4	77.2	86.7	36	540	**2009/10**
14.0	65.7	109.4	85.2	118.1	94.4	0.0	4.9	40	492	**2010/11**

NUMBER OF TESTS, BY CATEGORIES OF QUANTITY OF FAECAL COLIFORMS IN 100 ML. OF SEA WATER AT THE BEACHES (PERCENTAGE)

1.6

מספר הבדיקות, לפי קבוצות של כמות קוליפורמים צואתיים ל-100 מיליליטר מי ים בחופי רחצה (אחוזים)

(2010, 2011)

BEACH	יותר מ-400 MORE THAN 400	100-400	פחות מ-100 LESS THAN 100	סה"כ TOTAL	מס' מדידות NO. OF OBS.	שנה YEAR	חוף
TZUK-CENTRAL	0.0	6.0	94.0	100	70	2010	הצוק-מרכז
	0.0	7.5	92.5	100	67	2011	
TZUK-SOUTH	1.0	4.0	95.0	100	73	2010	הצוק-דרום
	3.0	6.0	91.0	100	67	2011	
NORTH-TEL-BARUCH	0.0	0.0	100.0	100	73	2010	תל-ברוך-צפון
	0.0	1.5	98.5	100	68	2011	
SOUTH-TEL-BARUCH	0.0	0.0	100.0	100	73	2010	תל-ברוך-דרום
	0.0	0.0	100.0	100	68	2011	
NORDAU-MIXED	0.0	5.0	95.0	100	74	2010	נורדאו מעורב
	0.0	5.9	94.1	100	68	2011	
NORDAU-SEPARATE	0.0	5.0	95.0	100	74	2010	נורדאו נפרד
	0.0	2.9	97.1	100	68	2011	
NORTH - HILTON	0.0	4.0	96.0	100	73	2010	הילטון צפון
	0.0	5.9	94.1	100	68	2011	
SOUTH - HILTON	0.0	4.0	96.0	100	74	2010	הילטון דרום
	0.0	5.9	94.1	100	68	2011	
GORDON	1.0	4.0	95.0	100	73	2010	גורדון
	1.5	0.0	98.5	100	66	2011	
FRISHMAN	0.0	1.0	99.0	100	73	2010	פרישמן
	1.5	4.4	94.1	100	68	2011	
BOGRASHOV	0.0	0.0	100.0	100	73	2010	בוגרשוב
	1.5	4.4	94.1	100	68	2011	
JERUSALEM	0.0	0.4	96.0	100	74	2010	ירושלים
	1.5	4.5	94.0	100	67	2011	
GEULA	0.0	0.0	100.0	100	73	2010	גאולה
	0.0	4.7	95.3	100	64	2011	
AVIV	0.0	0.0	100.0	100	73	2010	אביב
	1.5	3.0	95.5	100	66	2011	
CHARLES CLORE	0.0	0.0	100.0	100	72	2010	צ'רלס קלור
	1.5	4.5	94.0	100	67	2011	
GIVAT ALIYA	1.0	8.0	90.0	100	72	2010	גבעת עליה
	1.5	4.5	94.0	100	67	2011	

RECYCLED SOLID WASTE, BY TYPE

1.7

פסולת מוצקה ממוחזרת, לפי סוג

(2011-2005)

TYPE	2011	2010	2009	2007	2005	סוג
TONS						טונות
TOTAL	57,971	56,708	53,377	30,479	23,348	סה"כ
ORGANIC WASTE	9,192	6,580	6,780	2,515	235	פסולת אורגנית
PAPER & NEWSPAPER	28,480	18,977	22,048	9,410	5,245	נייר ועיתון
YARD WASTE & WOOD	5,679	11,925	9,313	7,538	6,476	גזם ועץ
METALS	1,106	1,463	1,164	615	833	מתכות
PLASTICS	1,431	1,377	1,346	1,039	733	פלסטיק
GLASS	6,523	6,624	6,870	6,641	5,686	זכוכית
USED OIL[1]	1,227	1,431	1,260	1,170	2,340	שמן משומש[1]
OTHER[2]	4,333	8,331	4,595	1,551	1,800	אחר[2]

1. GARAGE AND RESTAURANT OIL.
2. BATTERIES, ASFALT ETC'.

1. שמן ממוסכים וממסעדות.
2. סוללות, אספלט ועוד.

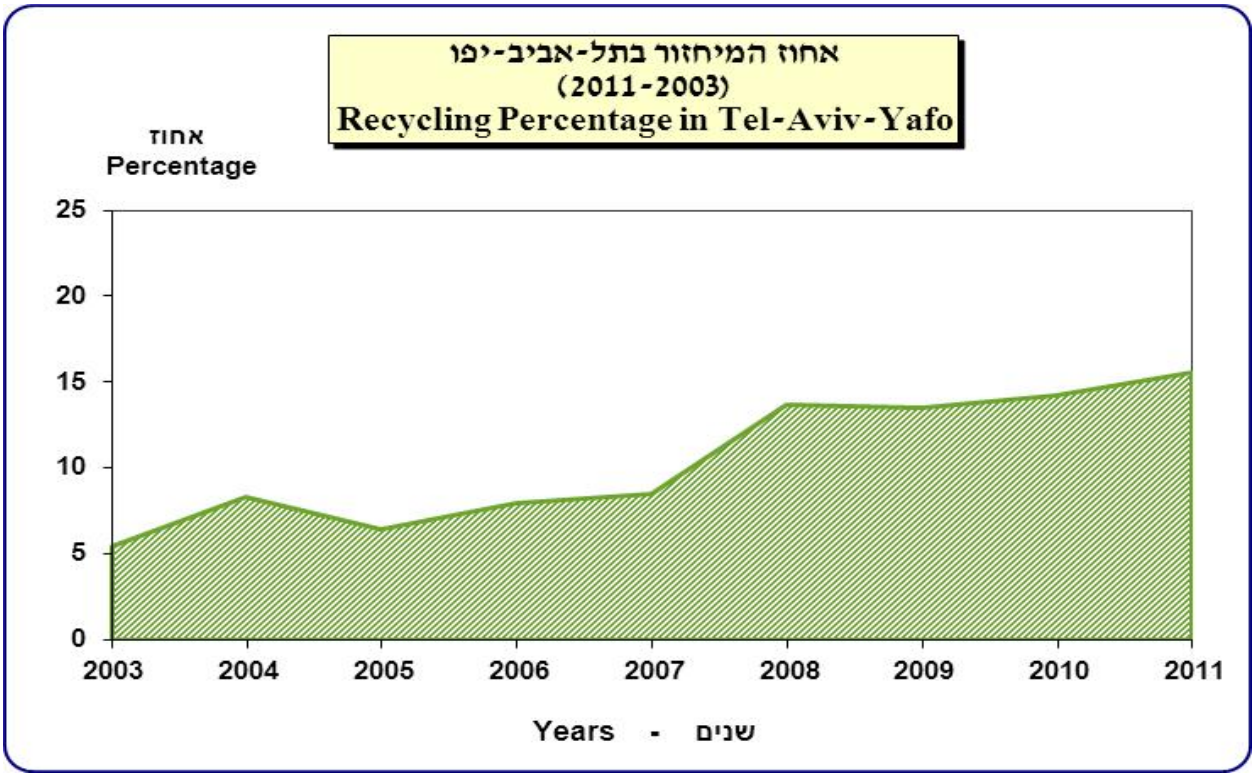

INSPECTIONS OF THE DEPARTMENT
FOR ENVIRONMENTAL IMPROVEMENT

1.8

ביקורות של הרשות
לאיכות הסביבה

(2011-2005)
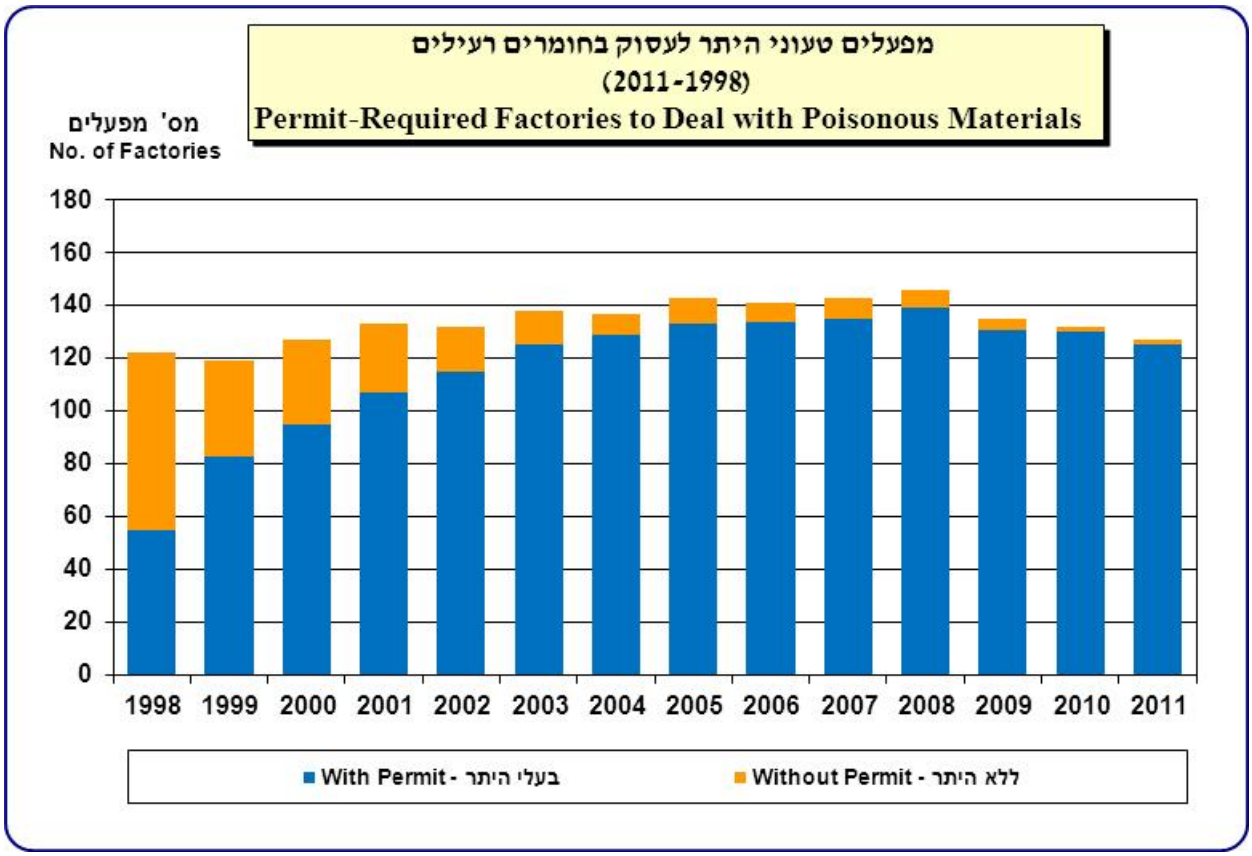
DESCRIPTION	2011	2010	2009	2007	2005	פירוט
TOTAL	7,524	7,538	6,551	6,201	4,968	סה"כ
LICENSE FOR BUSINESS	2,670	2,968	2,723	2,617	2,300	רישוי עסקים
NOISE	2,148	1,835	1,527	1,351	1,296	רעש
AIR POLLUTION	1,354	1,276	959	869	729	זיהום אוויר
DANGEROUS MATERIALS	682	759	762	774	643	חומרים מסוכנים
OTHER	670	700	580	590	-	אחר